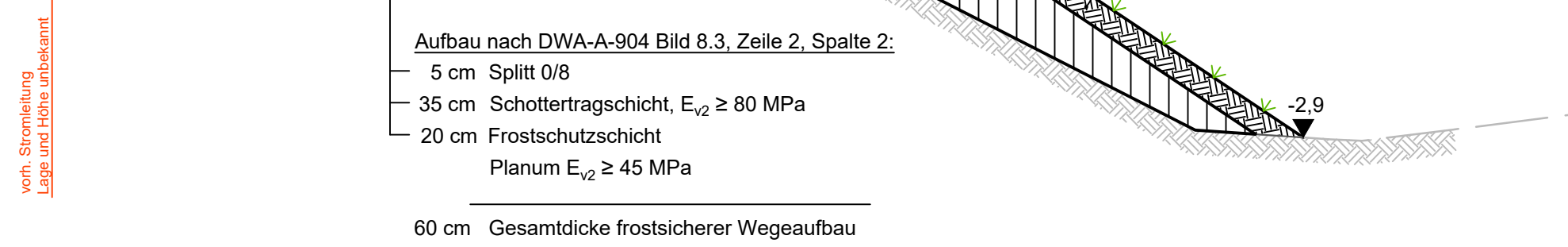
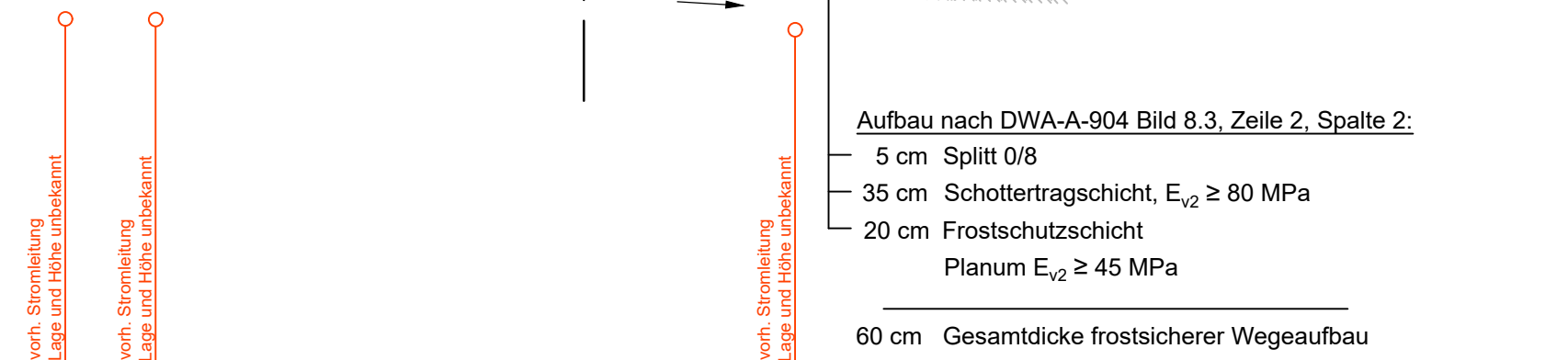
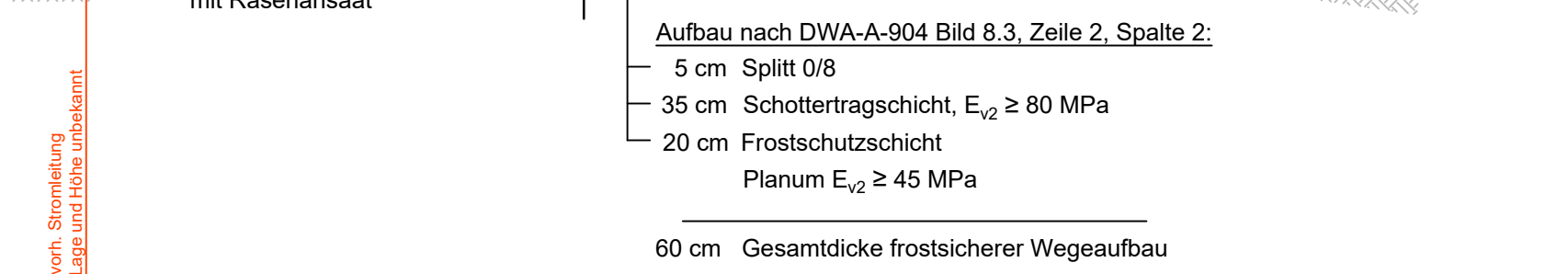


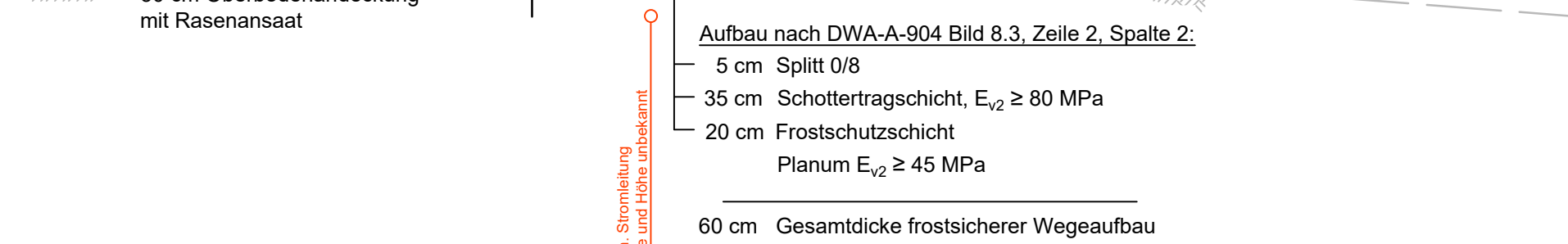
A diagram of a race track. It consists of a central rectangular area labeled '4,00' and 'Fahrbahn'. On either side of this central area is a smaller rectangular area labeled '50' and 'ett' (meters). The total length of the track is indicated as 4.00m.



Die Bestandsmedien verlaufen in unterschiedlichen Tiefen und können durch die Baumaßnahme beeinträchtigt werden. Eine Sicherung der Leitungen ist erforderlich; ggf. ist eine Umverlegung notwendig. Die Maßnahmen sind mit den zuständigen Versorgungsträgern abzustimmen.

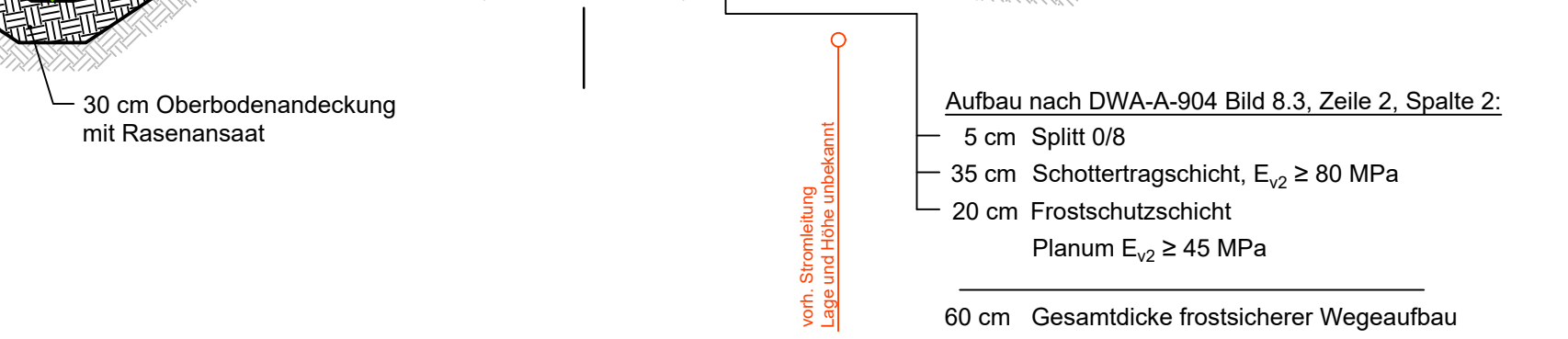


1,60      50      4,00      50      1,17  
 Graben / Mulde      ett      Fahrbahn      ett      Geländeanpassung



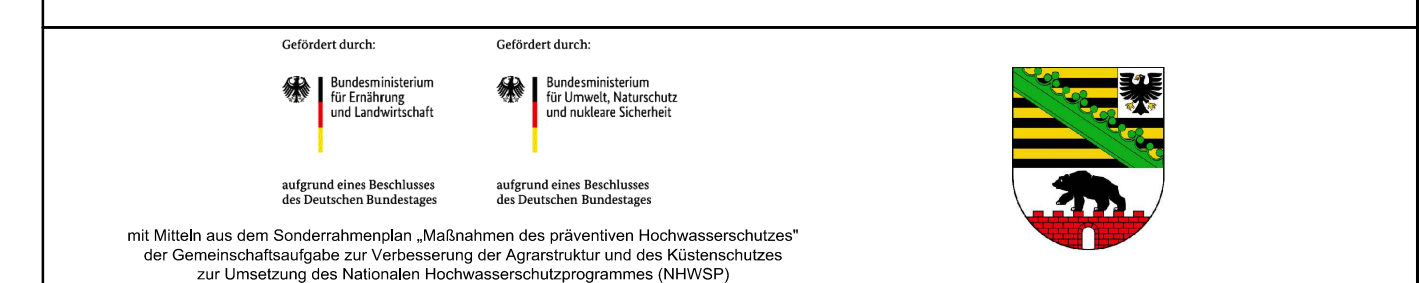
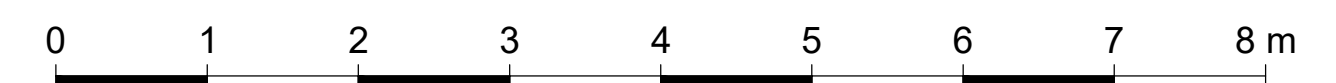
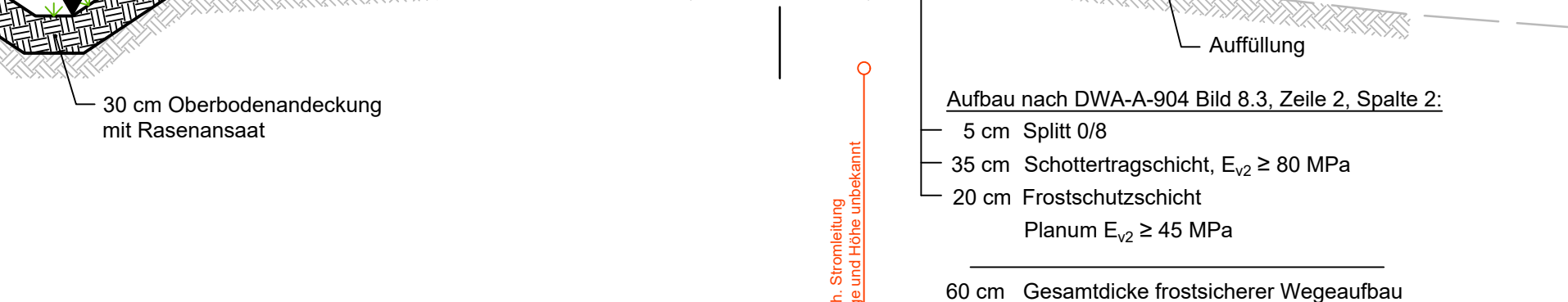
Plan view of the road cross-section showing dimensions and components:

- Graben / Mulde: 2,79
- Leit: 50
- Fahrbahn: 4,00
- Leit: 50
- Geländeanpassung: 1,17



2,10      50      2,00      4,00      50      1,17

Graben / Mulde      Bett      Ausweichstelle      Fahrbahn      Bett      Geländeanpassung



Änderung	c			
	b			
	a			
		Datum	Name	

	<b>Talsperrenbetrieb Sachsen-Anhalt</b> Anstalt des öffentlichen Rechts	<b>Talsperrenbetrieb Sachsen-Anhalt</b> Anstalt des öffentlichen Rechts Timmeröder Straße 1a, 38889 Blankenburg Tel. (03944) 9420 Fax (03944) 942242
---	--	---

Planer		Tractebel Hydroprojekt GmbH
	Reußenstraße 18 99427 Weimar Tel. 03643 746-400 Fax 03643 746-405	

<b>Lagebezug:</b> ETRS89/UTM, Zone32 <b>Landkreis:</b> Harz <b>Gemarkung:</b>				<b>Höhenbezug:</b> DHHN2016 <b>Gemeinde:</b> Harzgerode <b>Flurstück:</b>	
	<b>Datum</b>	<b>Name</b>	<b>Unterschrift</b>	Hochwasserrückhaltebecken Straßberg Zufahrt Sued (Wege 1+2+7)  Regelquerschnitte Weg 1 + 2 (Achse 7), RQ 1 bis 6	
<b>Gez.</b>	25-09-16	Krause			
<b>Bearb.</b>	25-09-16	Diers			
<b>Gepr.</b>	25-09-16	Dr. Haufe			